














| LEGENDA |
|--|
|  Osa cesty |
|  Hrana cesty |
|  Krajinice |
|  Dno píkovej a rýpky |
|  Zabor cesty |
|  Celkový zbor |
|  Sazienka KN |
|  Sazienka zábr. |
|  Sazienka zábr. sviazadbu smeru |
|  Rekultivácie, revitalizácie |
|  Ún |
|  Stavajaci odvodňovaci píkosp |
|  Plocha kamenného zábr. a píkospu |

| | | | |
|---|-------------------------------------|------------------------------------|----------------|
| VYPRACOVÁV Ing. D. Hradek | ZODP. PROJEKTANT Ing. Pavel Štěr | ODPOV. ZÁSTUPCE Ing. Pavel Štěr | KONTROLA |
| <p>GEOŠARFO s.r.o. Zemědělská 1091 500 03 Hradec Králové</p> | | | |
| <p>Podoba Kaskádě pozemkového útvaru: Turnov</p> | | | |
| INVESTOR: MZa ČR - SPÚ - Krajský pozemkový úřad pro Královéhradecký kraj | | OBEČ: Libotov | FORMÁT |
| KPÚ v k.ú. Libotov | | DATUM | 6 A4 |
| | | STUPEŇ | 03/2013 |
| | | ČÍSLO ZAKÁZKY | Plán |
| | | SOUŘADNÝ / VÝŠKOVÝ SYSTÉM | 2012/0048 |
| | | INTERVAL VRSTVENÍ | S-JTSK / B.p.v |
| | | MĚŘÍTKO | 0,2 |
| Podrobná situace návrhového stavu polní cesty "c.06" | | ČÍSLO KOPIE | |
| S03 - Hlavní polní cesta | | Č. VÝKRESU | F.3.1 |